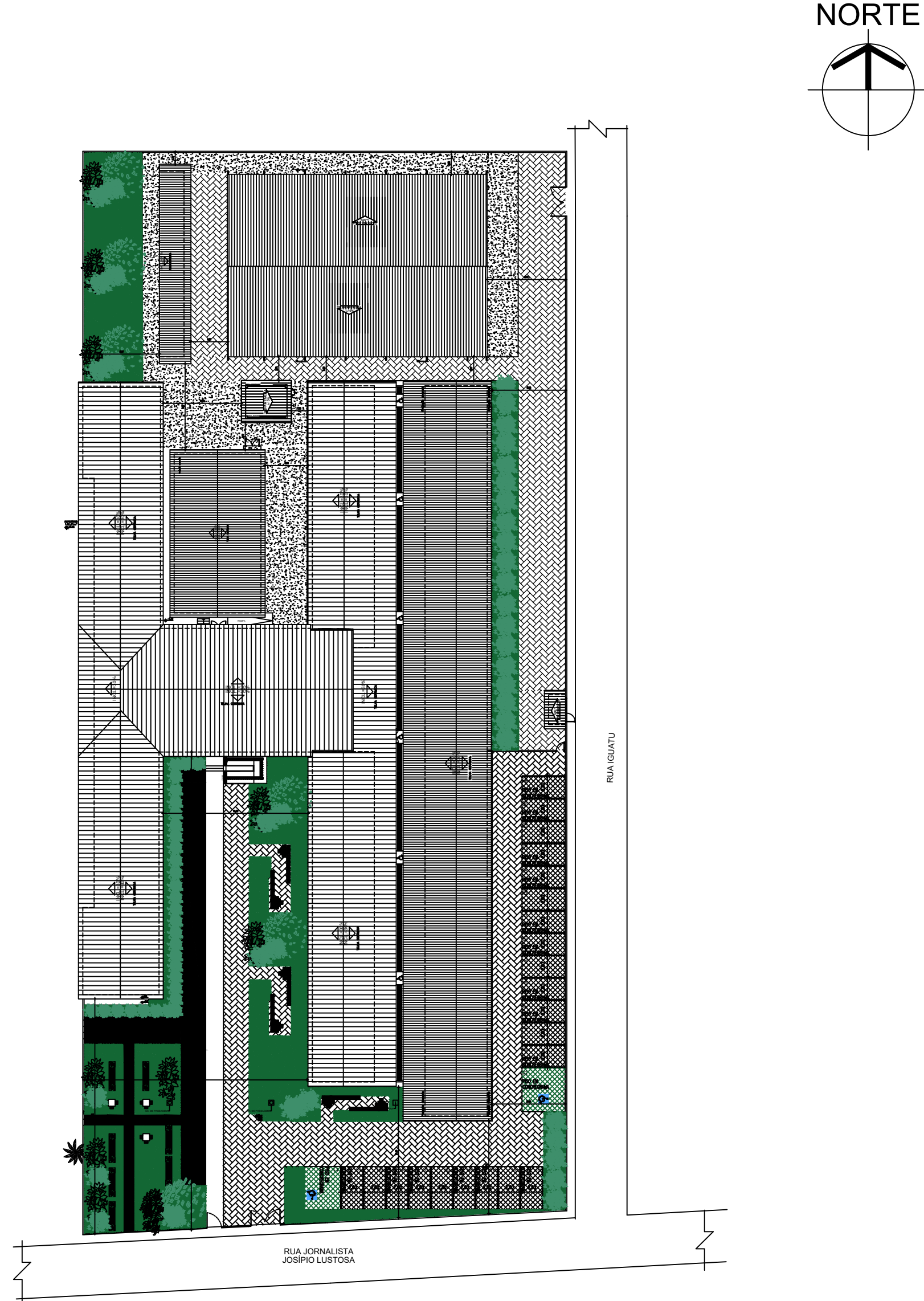
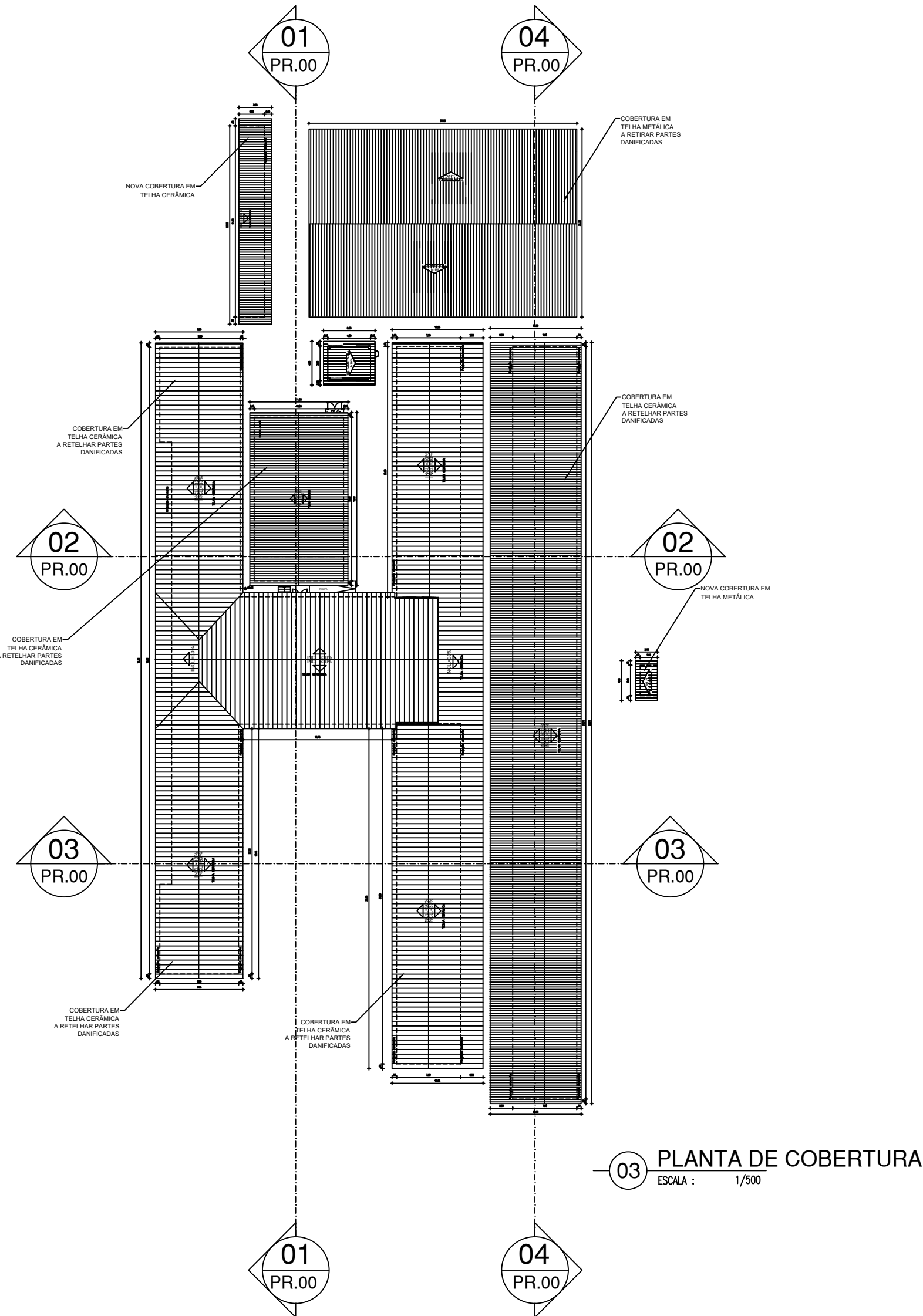


01 PLANTA DE SITUAÇÃO
ESCALA : 1/500



02 PLANTA DE IMPLANTAÇÃO
ESCALA : 1/500



03 PLANTA DE COBERTURA
ESCALA : 1/500




03 MACROLOCALIZAÇÃO
ESCALA : 1/500

QUADRO DE COORDENADAS GEOGRÁFICAS
-LATITUDE: -5.03055° -LONGITUDE: -42.81784°

QUADRO DE ÁREAS			
ITEM	DISCRIMINAÇÃO	UNID.	QUANT.
01	ÁREA DO TERRENO	m²	6.935,95 m²
02	ÁREA DE CONSTRUÇÃO	m²	3.204,65 m²
03	ÁREA DE COBERTURA TOTAL	m²	3.303,78m²
	- ÁREA DE TELHA CERÂMICA COLONIAL (EXISTENTE-A CONSERVAR)	m²	2.580,45
	- ÁREA DE TELHA CERÂMICA COLONIAL (NOVA)	m²	84,59
	- ÁREA DE TELHA METÁLICA	m²	672,21
	- ÁREA DE LAJE IMPERMEABILIZADA	m²	123,16
04	TAXA DE OCUPAÇÃO	%	46%
05	ÍNDICE DE APROVEITAMENTO		0,46

HISTÓRICO		
ALTERAÇÃO	REVISÃO	DATA
1.		
2.		
3.		
4.		
5.		
ARQUITETO(A):	ENGENHEIRO(A) RESPONSÁVEL:	PROPRIETÁRIO:



GOVERNO DO ESTADO DO PIAUÍ

SEDUC - SECRETARIA DE ESTADO DA EDUCAÇÃO

UNIDADE ESCOLAR DESEMBARGADOR HÉLI SOBRAL

DEPARTAMENTO: UNIDADE DE GESTÃO DA REDE FÍSICA	DESENHO: PE
TÍTULO DO PROJETO: PROJETO DE REFORMA E AMPLIAÇÃO	PRANCHA: 01/12
ENDEREÇO DO SERVIÇO: RUA JORNALISTA JOSÉPIO LUSTOSA, S/N, MOCAMBINHO	ESCALA: 1/500
TÍTULO DO DESENHO: PLANTA DE SITUAÇÃO, IMPLANTAÇÃO, COBERTURA E MACROLOCALIZAÇÃO	REVISÃO: REVISÃO 00
MUNICÍPIO: TERESINA- PI	ZONA: URBANA
DESENHO: ANDRÉ LIMA	FASE: PROJETO EXECUTIVO
DATA: OUTUBRO / 2021	